



BETECKNINGAR GRUNDKARTA

- Traktgräns
- Fastighetsgräns
- TRÖNNINGENÄS Traktnamn
- 36 S1 Fastighetsbeteckning / samfällighet
- Ovrig gräns (lr, sv, GA mm)
- GA:1 Gemensambetsanläggning
- sv Servitut
- lr Ledningsrätt
- Gränspunkt
- Bostadshus / uthus, husliv
- Bostadshus / uthus, takkontur
- Ovrig byggnad
- Transformator / skärmtak
- Tillbyggnad, karterad
- Väg / gc-väg
- Stenmur
- Belysningsstolpe
- Dike
- Divåkurvor
- Mått höjdpunkt / laserskannad höjd
- Formlinne
- Strandskydd
- Lövträd

UPPLYSNINGAR
 Grundkartan framställd genom utdrag och komplettering av Varbergs kommuns digitala baskarta.

Aktualitet
 Fastighetsindelning: 2020-11-19
 Detaljinformation: 2020-11-18

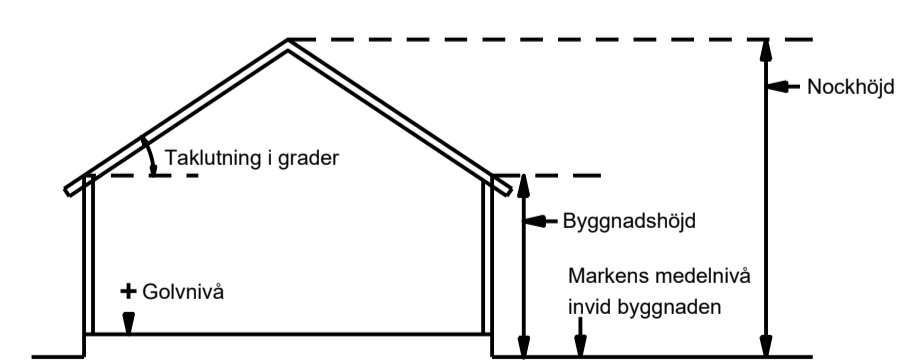
Karin Fridstrand
 Avdelningschef

Koordinatsystem i plan: SWEREF 99 12 00
 Koordinatsystem i höjd: RH 2000
 Skala: 1:1000

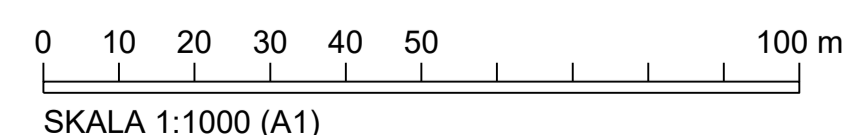
TECKENFÖRKLARING

- Planområdesgräns
- Föreslagen fastighetsgräns
- Befintlig fastighetsgräns
- Illustrerad huvudbyggnad
- Illustrerad komplementbyggnad
- Befintlig byggnad
- Gata
- Gång/GC-grusväg
- Allmän natur
- Allmän park
- Föreslagen dagvattendamm
- Föreslaget dike
- Stenmur
- Befintlig dike
- Befintlig grönska (schematiskt utplacerad)
- Befintligt träd (inmätt)

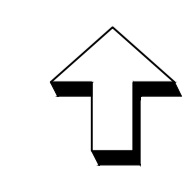
Illustration skala 1:1000 (A1)



Principskiss över hur höjder och taktlutning beräknas



SKALA 1:1000 (A1)



 VARBERGS KOMMUN	Illustrationsritning del 2 Samrådshandling	
	Detaljplan för Trönningenäs 5:29, 1:44, 1:15, 1:22 och 1:23 (Trönningenäs inre) Varberg, Varberg kommun	
Godkänd för samråd 2020-12-17 § 395 Godkänd för granskning 20xx-xx-xx § xx	Upprättad av Stadsbyggnadskontoret Datum 2020-11-23	
Antagen KS/BN 20xx-xx-xx Laga kraft 20xx-xx-xx	Claus Pedersen Planchef	Elisabet Wästlund Plankonsult, Afry
		XXX