



Illustration skala 1:1000 (A1)

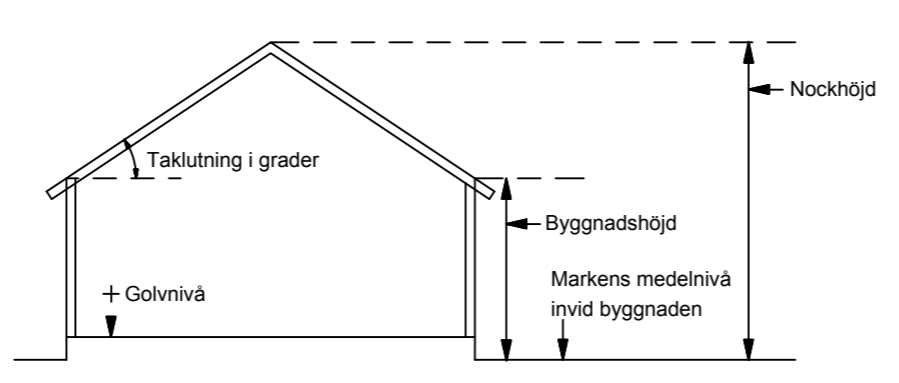
Beteckningar GRUNDKARTA

- Traktgräns
- Fastighetsgräns
- Fastighetsbeteckning
- Bostadshus resp uthus husliv
- Bostadshus resp. uthus takkonturen
- Annan byggnad
- Transformator, skärmtak
- Staket, häck
- Stödmur, stenmur
- Väggkant, kantsten
- Nivåkurvor
- Laserscannad höjd

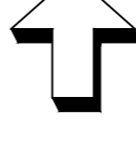
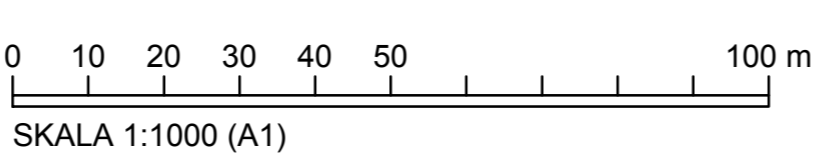
Grundkarta upprättad i september 2016

Janos Böhm
Avdelningschef

Koordinatsystem i plan SWEREF 99 12 00
Koordinatsystem i höjd RH 2000



Principskiss över hur höjder och taklutning beräknas



<p>Godkänd för samråd 20xx-xx-xx § xx</p> <p>Godkänd för granskning 20xx-xx-xx § xx</p> <p>Antagen KS/BN 20xx-xx-xx</p> <p>Laga kraft 20xx-xx-xx</p>		<p>Illustration Samrådshandling</p> <p>Detaljplan för TRÖNNINGENÄS 5:29, A4 Fastighetsbeteckning Varberg kommun</p> <p>Upprättad av Stadsbyggnadskontoret Datum 2016-09-29</p>	
Namn Titel		Namn Titel	XXX